
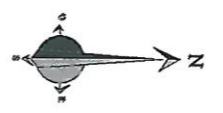
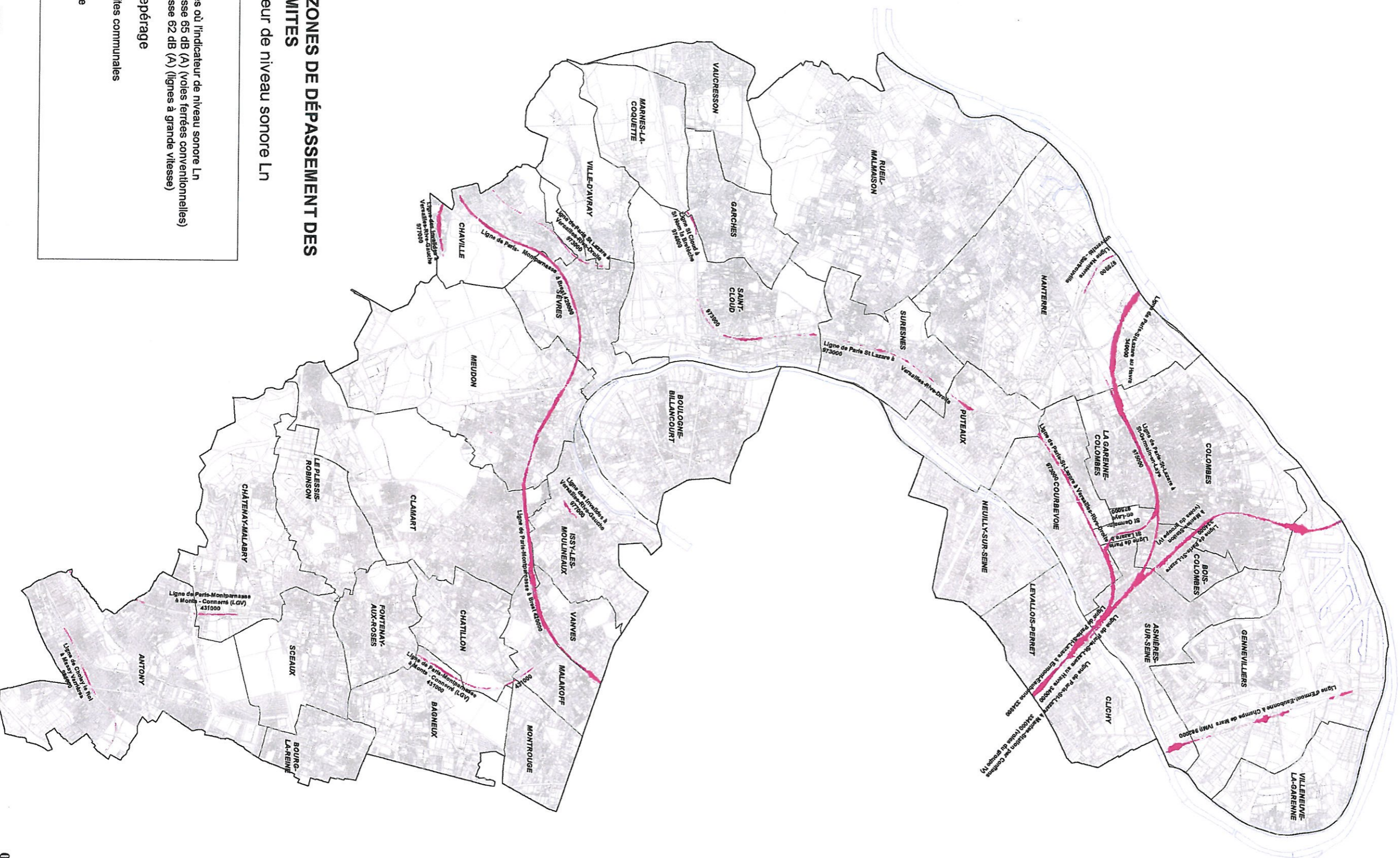


DEPARTEMENT DES HAUTS-DE-SEINE
CARTE DE BRUIT RELATIVE AUX INFRASTRUCTURES
FERROVIAIRES DE SNCF RÉSEAU
 Dont le trafic annuel est supérieur à 30 000 passages de trains


Annexe de l'arrêté préfectoral
 DRIEA IDF n° 2016-2-225
 du 2 0 AVR. 2016

Le Secrétaire Général
 Préfecture des Hauts-de-Seine

Thierry BONNIER





Annexe 5
CARTE DES ZONES DE DÉPASSEMENT DES
VALEURS LIMITES
 Selon l'indicateur de niveau sonore Ln

Période nuit

 ZONES où l'indicateur de niveau sonore Ln dépasse 65 dB (A) (voies ferrées conventionnelles) dépasse 62 dB (A) (lignes à grande vitesse)

Élément de repérage

 Limites communales
 Seine